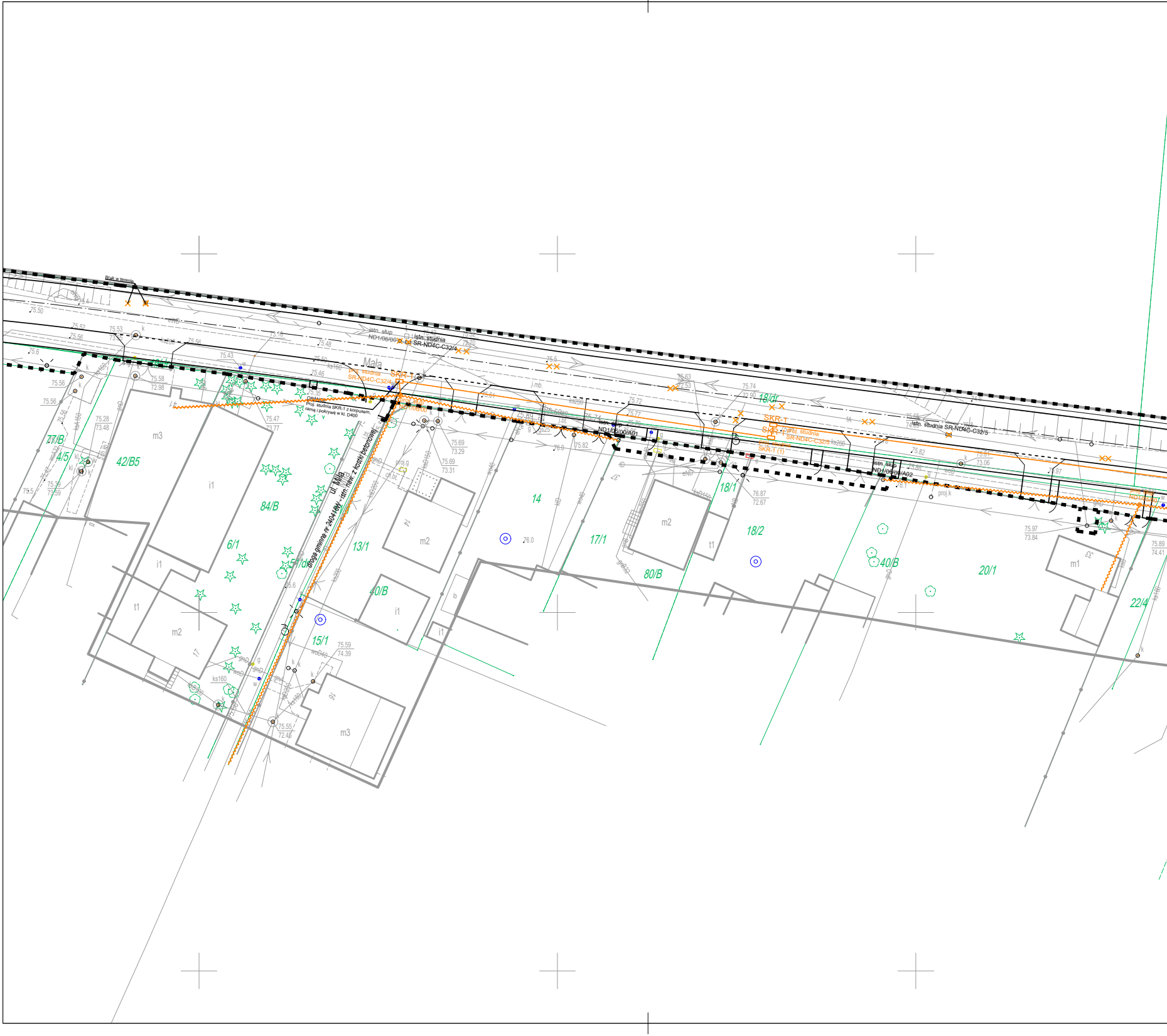
Brak w terenie
Mała
istn. słup
ND1/06/00
istn. studnia
SR-ND4C-C32/4
proj. studnia
SR-ND4C-C32/4
SKR-1
ORANGE
Proj. studnia SKR-1 z korpusem, ramą i pokrywą w kl. D400
proj. słup
ND1/06/00
istn. słup
ND1/06/00/A01
SKR-1
SKR-1
proj. studnia
SR-ND4C-C32/5
proj. studnia
SKR-1 (1)
istn. studnia SR-ND4C-C32/5
istn. słup
ND1/06/00/A02
proj. słup
ND1/05/00
proj.k
proj.g
ul. Miła
droga gminna nr 240416W - istn. naw. z kostki betonowej
77/B
4/5
42/B5
84/B
6/1
51/dr
13/1
40/B
15/1
14
17/1
80/B
18/1
18/2
18/dr
40/B
20/1
22/4
m3
i1
i1
t1
m2
17
m2
m3
16
14
i1
i1
ib
37
m2
t1
m1
33
75.50
75.52
75.53
73.55
75.56
75.56
75.6
75.43
75.48
75.46
75.58
72.98
75.56
75.56
75.28
73.48
75.47
73.77
75.39
73.59
75.5
75.35
75.69
73.29
75.69
73.31
75.61
75.89
76.0
75.82
75.72
75.77
75.74
75.63
72.53
75.74
72.90
76.87
72.67
75.82
75.81
73.06
75.97
73.84
75.89
74.41
75.59
74.39
75.55
72.45
ks200
ks160
kD150
ksD150
ks200
wo40
gnD
woD
j.mb.
j.bt.
ch.bt.
gs25
tD
eND
tA

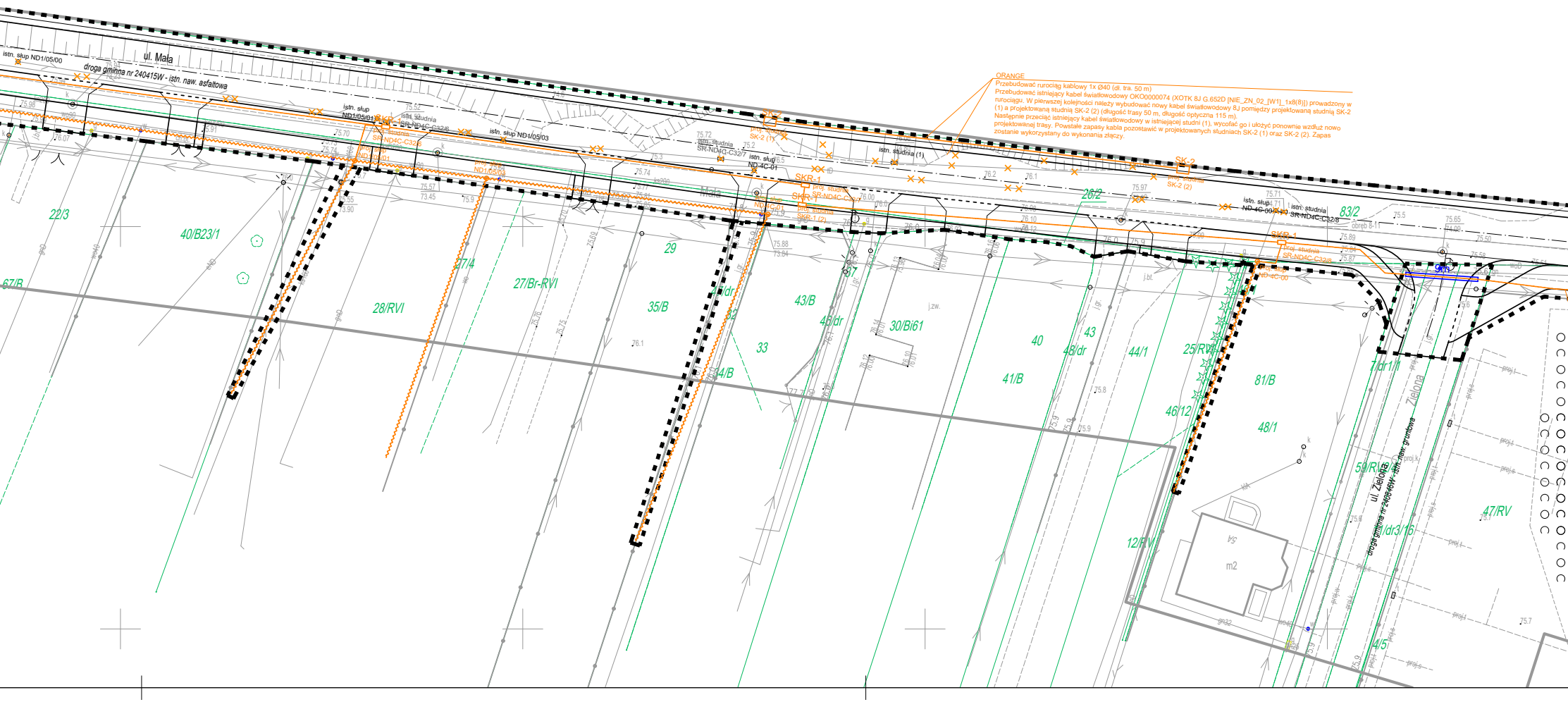
ul. Mała
droga gminna nr 240415W - istn. naw. asfaltowa
istn. słup ND1/05/00
istn. słup ND1/05/01
istn. studnia SR-ND4C-C32/6
SKR-1
proj. studnia SR-ND4C-C32/6
proj. słup ND1/05/01
istn. słup ND1/05/03
proj. słup ND1/05/03
istn. studnia SR-ND4C-C32/7
istn. słup ND-4C-01
proj. słup ND-4C-01
SK-2
proj. studnia SK-2 (1)
proj. studnia SK-2 (2)
istn. studnia (1)
SKR-1
proj. studnia SR-ND4C-C32/7
SKR-1
proj. studnia SKR-1 (2)
istn. słup ND-4C-00
istn. studnia SR-ND4C-C32/8
SKR-1
proj. studnia SR-ND4C-C32/8
proj. słup ND-4C-00
obręb 8-11
9m
Mała
22/3
40/B23/1
67/B
28/RVI
27/4
27/Br-RVI
29
35/B
47/dr
32
33
34/B
43/B
46/dr
37
30/Bi61
40
43
48/dr
41/B
26/2
44/1
25/RVI
46/12
83/2
81/B
48/1
12/RV
7/dr1/1
Zielona
59/RVI
ul. Zielona
droga gminna nr 240846W - istn. naw. gruntowa
1/dr3/16
47/RV
4/5
m2
5A
j.zw.
j.gr.
j.bt.
proj.t
proj.s
proj.k
proj.w
75.98
76.07
75.91
75.70
75.73
75.74
75.57
73.45
75.55
73.90
75.9
75.72
75.2
75.3
75.74
75.77
75.81
75.85
75.88
73.84
76.00
76.0
76.2
76.1
75.97
75.71
74.71
76.08
76.10
76.12
75.89
75.84
75.87
75.5
75.65
74.09
75.50
75.58
75.6
76.1
75.8
75.7

ORANGE
Przebudować rurociąg kablowy 1x Ø40 (dł. tra. 50 m)
Przebudować istniejący kabel światłowodowy OKO0000074 (XOTK 8J G.652D [NIE_ZN_02_[W1]_1x8(8)]) prowadzony w
rurociągu. W pierwszej kolejności należy wybudować nowy kabel światłowodowy 8J pomiędzy projektowaną studnią SK-2
(1) a projektowaną studnią SK-2 (2) (długość trasy 50 m, długość optyczna 115 m).
Następnie przeciąć istniejący kabel światłowodowy w istniejącej studni (1), wycofać go i ułożyć ponownie wzdłuż nowo
projektowanej trasy. Powstałe zapasy kabla pozostawić w projektowanych studniach SK-2 (1) oraz SK-2 (2). Zapas
zostanie wykorzystany do wykonania złączy.

MAPA DO CELÓW PROJEKTOWYCH

pow. nowodworski gm. Nowy Dwór Mazowiecki obr. 36,37,38,39,57 ul. Mała dz.ew. wg zakresu

Identyfikator zgłoszenia prac		**PODGiK.6641.749.2025**
Jednostka ewidencyjna	Identyfikator	**141401_1**
	Nazwa	**Nowy Dwór Mazowiecki**
Obręb ewidencyjny	Identyfikator	**141401_1.0036;37;38;39;57**
	Nazwa	**36,37,38,39,57**
Skala mapy		**1:500**
Sekcja		**numeryczna**
Nazwa układu współrzędnych	Prostokątnych płaskich	**PUWG 2000/7**
	Wysokości	**PL-EVRF2007-NH**
Oznaczenie granic obszaru który był przedmiotem aktualizacji		**zielony**
Oznaczenie i informacje o służebnościach gruntowych mających wpływ na zagospodarowanie gruntów zlokalizowanych w granicach projektowanej inwestycji		**nie badano**
Oznaczenie symbolu konturu użytku gruntowego, który nie jest ujawniony w bazie danych ewidencji gruntów i budynków		**brak**

Nie wyklucza się istnienia w terenie innych nie wykazanych na niniejszej mapie urządzeń podziemnych, które nie były zgłoszone do inwentaryzacji.

GEO-PROJEKT Jakub Łotowski
05-120 Legionowo, ul. Kazimierza Wielkiego 1A
NIP 536 183 53 55 REGON 146080371
tel. 504-278-100

wykonawca

GEODETA
mgr inż. Jakub Łotowski

geodeta

Poświadczam, że niniejszy dokument został opracowany w wyniku prac geodezyjnych i kartograficznych, których rezultaty zawiera operat techniczny pozytywnie zweryfikowany. Jednocześnie informuję, że jestem świadomy za złożenie fałszywego oświadczenia.

Identyfikator zgłoszenia prac geodezyjnych	PODGiK.6641.749.2025
Organ służby geodezyjnej, który otrzymał zgłoszenie	Starosta Nowodworski
Wykonawca prac geodezyjnych	GEO-PROJEKT Jakub Łotowski 05-120 Legionowo, ul. Kazimierza Wielkiego 1A NIP 536 183 53 55 REGON 146080371 tel. 504-278-100
Nr oraz data sporządzenia dokumentu zawierającego wynik pozytywnej weryfikacji	PODGiK.6641.749.2025_3 z dnia 10.07.2025
Imię i nazwisko oraz nr uprawnień zawodowych kierownika prac	Ryszard Gołąb Nr upr. 1425

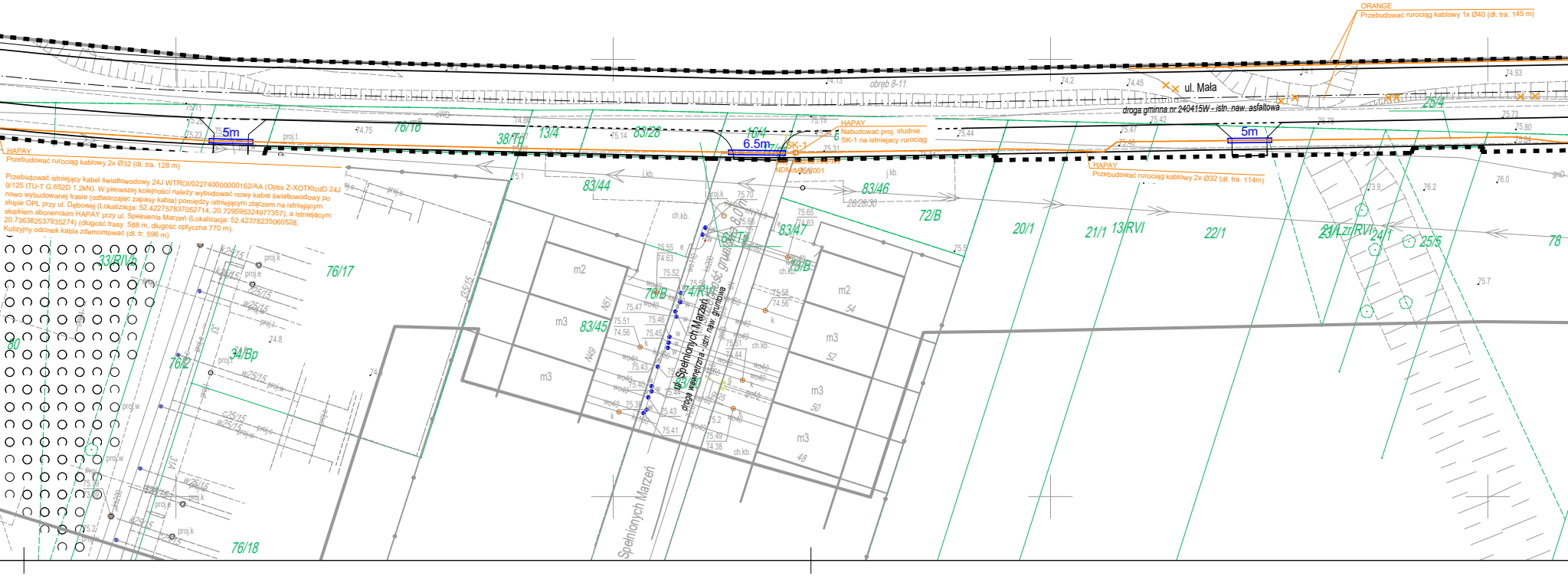
ul. Mała
droga gminna nr 240415W - istn. naw. asfaltowa
obręb 8-11
ul. Spełnionych Marzeń
droga wewnętrzna - istn. naw. gruntowa
Spełnionych Marzeń
5m
6.5m
5m
SK-1
33/RIVb
76/16
38/Tp
13/4
83/28
16/4
83/44
83/46
72/B
20/1
21/1
13/RVI
22/1
23/1
21/Lzr/RVI
24/1
25/4
25/5
78
76/17
34/Bp
76/2
80
83/45
83/47
64/Tp
73/B
74/RVI
76/B
76/18
26/28/30
m2
m3
ch.kb.
j.kb.
proj.k
proj.e
proj.w
proj.t
k25/15
w25/15
c25/15

ORANGE
Przebudować rurociąg kablowy 1x Ø40 (dł. tra. 145 m)

HAPAY
Przebudować rurociąg kablowy 2x Ø32 (dł. tra. 128 m)

Przebudować istniejący kabel światłowodowy 24J WTROI/022740000000162/AA (Optix Z-XOTKtcdD 24J 9/125 ITU-T G.652D 1.2kN). W pierwszej kolejności należy wybudować nowy kabel światłowodowy po nowo wybudowanej trasie (odtwarzając zapasy kabla) pomiędzy istniejącym złączem na istniejącym słupie OPL przy ul. Dębowej (Lokalizacja: 52.422757837052714, 20.729595324977357), a istniejącym słupkiem abonenckim HAPAY przy ul. Spełnienia Marzeń (Lokalizacja: 52.42378235060528, 20.736382537935274) (długość trasy 588 m, długość optyczna 770 m).
Kolizyjny odcinek kabla zdemontować (dł. tr. 596 m)

HAPAY
Nabudować proj. studnie SK-1 na istniejacy rurociąg

proj. studnia HAPAY
NDM/MJ5/001

HAPAY
Przebudować rurociąg kablowy 2x Ø32 (dł. tra. 114m)

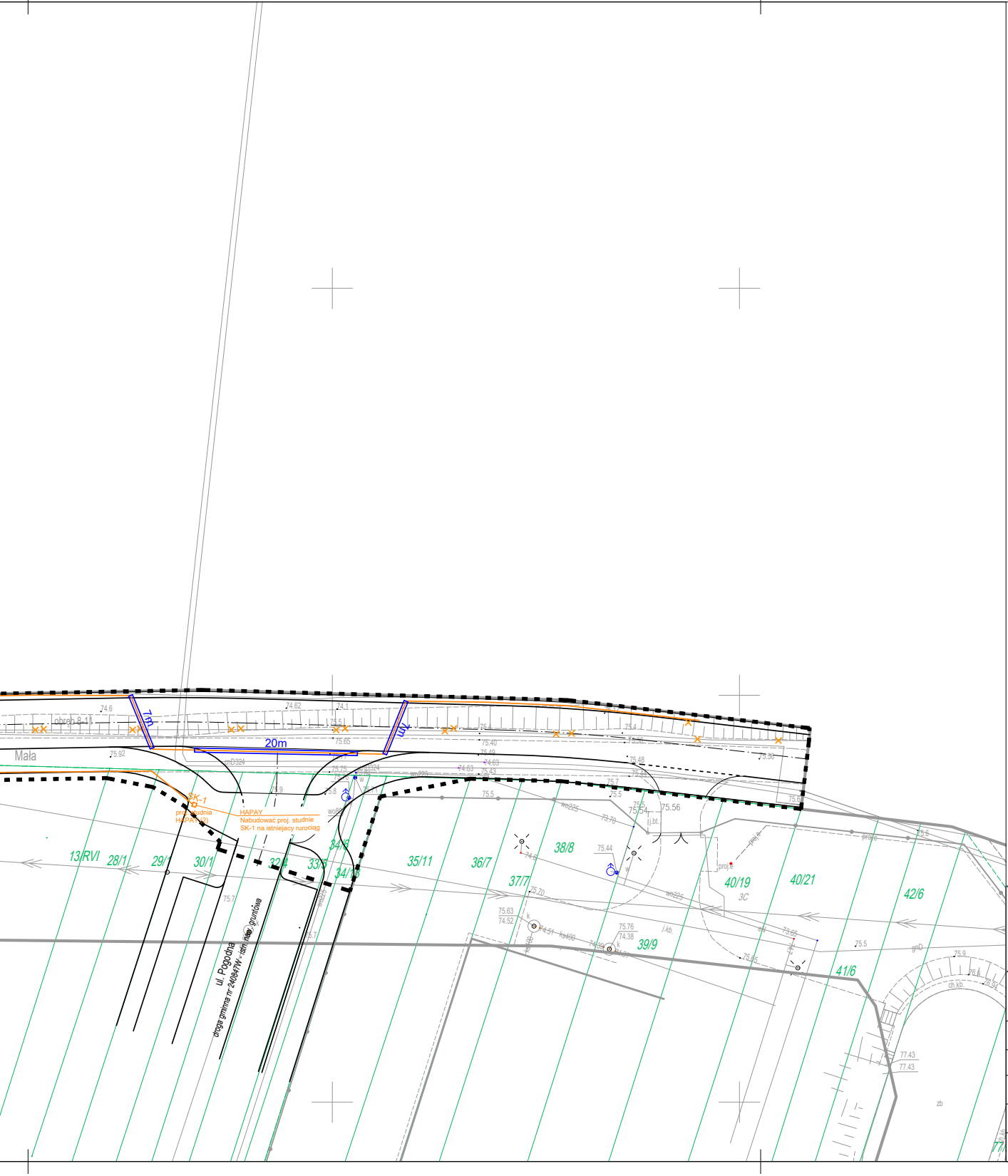
Mała
obręb 8-11
74.6
74.62
74.1
75.92
75.65
7m
20m
7m
cnD324
75.75
75.9
75.8
SK-1
proj. studnia
HAPAY (2)
HAPAY
Nabudować proj. studnie
SK-1 na istniejacy rurociąg
13/RVI
28/1
29/1
30/1
32/4
33/5
34/6
34/13
35/11
36/7
37/7
38/8
39/9
40/19
3C
40/21
41/6
42/6
75.56
j.bt.
wo225
ks400
j.kb.
proj.e
gnD
ch.kb.
75.7
ul. Pogodna
droga gminna nr 240847W - istn. naw. gruntowa

PRZEBUDOWA I ZABEZPIECZENIE SIECI TELEKOMUNIKACYJNEJ

- ▭ proj. studnia telekomunikacyjna
- - - - proj. sieć telekomunikacyjna doziemna
- 〰 proj. sieć telekomunikacyjna napowietrzna
- ○ proj. słup telekomunikacyjny
- × demontaże
- ═ proj. zabezpieczenie: rura pełna

Potwierdzam zgodność wydruku z oryginałem mapy do celów projektowych
Niniejszy wydruk stanowi fragment mapy do celów projektowych.

....
inż. Wojciech Gręda
upr. bud. 1786/99/U

MATPROJEKT Mateusz Jurczyk
ul. Łąkowa 12; 05-135 Komornica

Data: 12.2025

Skala: 1:500

NAZWA OBIEKTU BUDOWLANEGO

Budowa drogi gminnej nr 240415W ulicy Małej w Nowym Dworze Mazowieckim wraz z infrastrukturą

Rys nr: **1.1**

INWESTOR: Burmistrz Miasta Nowy Dwór Mazowiecki
Zakroczymska 30; 05-100 Nowy Dwór Mazowiecki

NAZWA RYSUNKU: PLAN SYTUACYJNY - PRZEBUDOWA SIECI TELEKOMUNIKACYJNYCH

FUNKCJA:	IMIĘ I NAZWISKO	NR UPRAWNIEŃ *specjalność*	PODPIS
Projektant	Wojciech Gręda	1786/99/U *telekomunikacyjna*	